**INSTITUTO GEOGRÁFICO AGUSTÍN CODAZZI**

# DESCRIPCIÓN DE PUNTO GEODÉSICO

**Nomenclatura Estandarizada** 05615012 **Nomenclatura Placa:** 05615012

**FECHA**
**Año-Mes-Día**
2019/11/14

| Departamento: | Municipio: | Vereda: | Dirección: |
|---|---|---|---|
| ANTIOQUIA | RIONEGRO | EL TABLAZO | |

## Coordenadas Navegadas MAGNA-SIRGAS

| Latitud ( φ): | Longitud ( λ ): | Altura Elipsoidal ( m ): |
|---|---|---|
| N 6° 8' 35.00159 | W 75° 26' 55.60080 | m |

## Monumentación

| Fecha: | Tipo: | Monumentado por: | |
|---|---|---|---|
| 2019/10/15 | MOJÓN | FRANCISCO JAVIER MORA TORRES | |
| **Estado del Punto:** | **Ancho (m):** | **Largo(m):** | **Sobresale(m):** |
| BUENO | 0.3 | 0.3 | 0.2 |

## Diagrama de Obstáculos

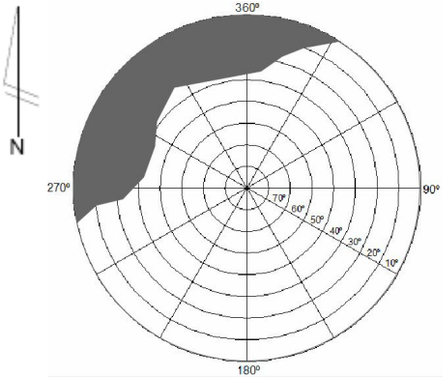


## Imagen de la Placa

## Croquis General

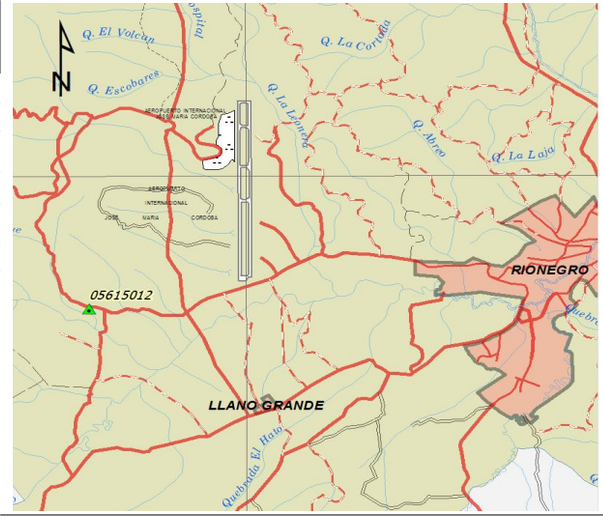


## Acceso General

PARTIENDO DEL PARQUE PRINCIPAL DEL MUNICIPIO DE RIONEGRO, ANTIOQUIA. SE TOMA DIRECCIÓN SUR Y SE DIRIGE DURANTE 100 METROS HASTA ENCONTRAR LA CALLE 47 EN LA CUAL SE GIRA EN DIRECCIÓN OESTE Y SE RECORRE 7 KILÓMETROS HASTA LA VÍA VEREDAL TABLAZO EN LA CUAL RECORRE 2 KILÓMETROS HASTA ENCONTRAR EL COLEGIO ANTONIO ROMADA EN EL CUAL SE ENCUENTRA EL VÉRTICE 05615012.

## Croquis Detallado

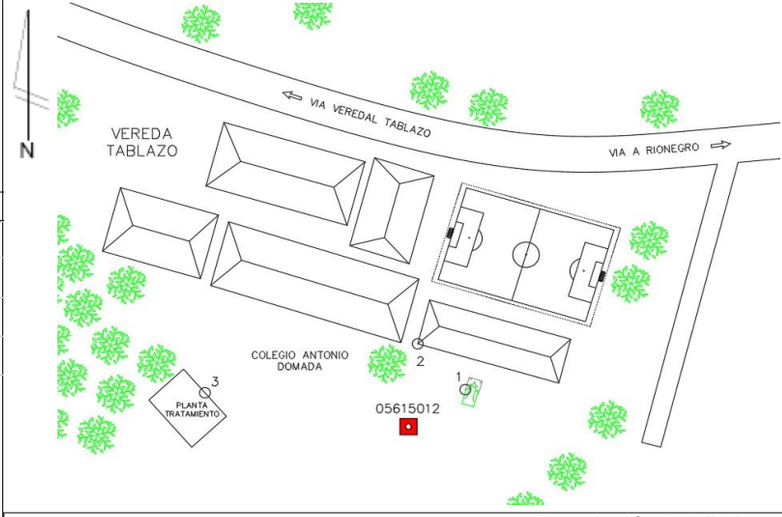


## Perfil



## Referencias medidas de los objetos al punto

| N | Objeto | Azimut Magnetico(°) | Distancia(m) |
|---|---|---|---|
| 1 | POSTE | 230.0 | 10.0 |
| 2 | ESQUINA CONSTRUCCIÓN | 150.0 | 27.0 |
| 3 | ENTRADA PTAR | 130.0 | 50.0 |

## Descripción Detallada

EL VÉRTICE SE LOCALIZA EN LA PARTE SUR DEL COLEGIO ANTONIO ROMADA.

Observaciones:

Describió: CARLOS FERNANDO RIVERA TORRES